

COMUNE DI ALBIGNASEGO
PROVINCIA DI PADOVA

PROGETTO DI FATTIBILITA' TECNICA ED ECONOMICA

ORTOFOTO e PLANIMETRIE CATASTALI

OGGETTO : REALIZZAZIONE NUOVO PARCO CANI VIA DELLA COSTITUZIONE

COMMITTENTE : COMUNE DI ALBIGNASEGO

IL TECNICO INCARICATO

Ing. Marco Carella

Documento firmato digitalmente ai sensi del D.Lgs. 07 Marzo 2005,
n. 82 (Codice dell'amministrazione digitale)

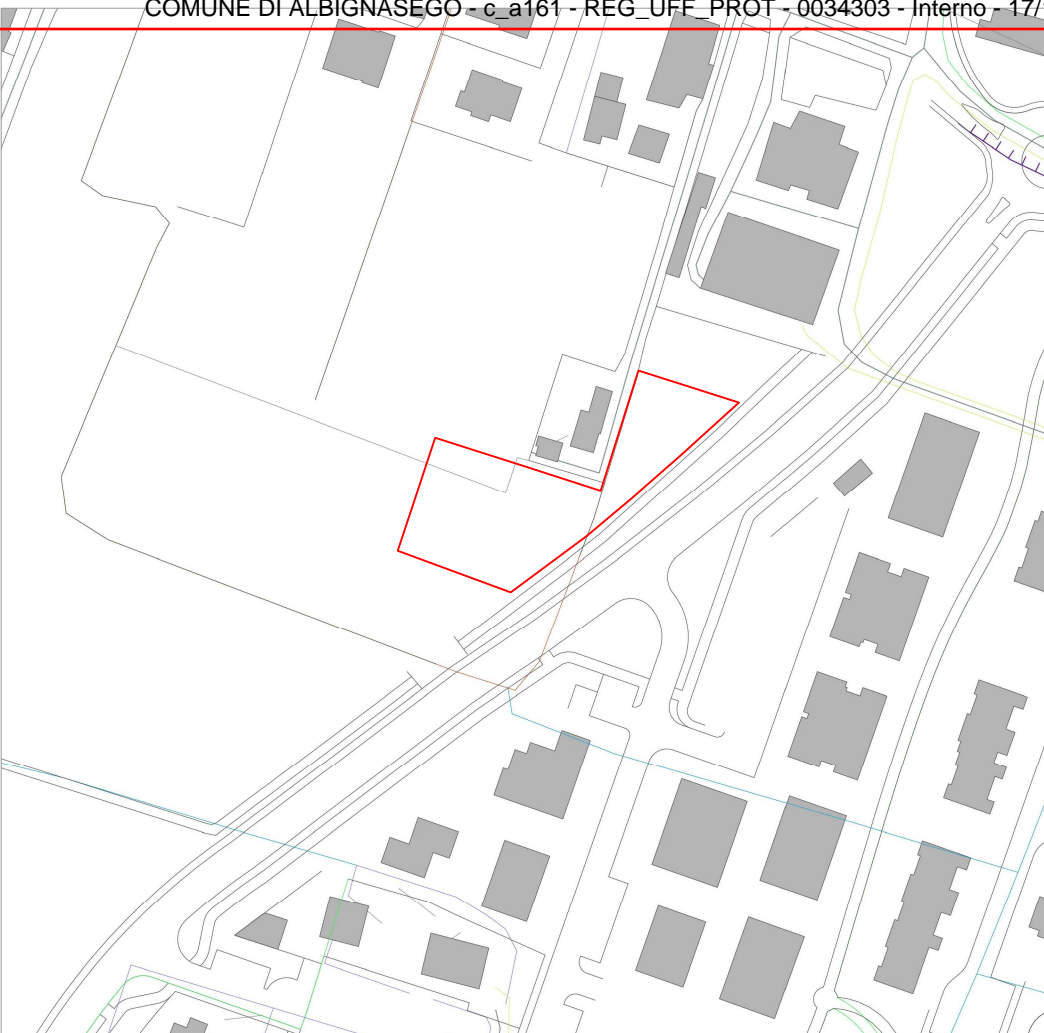
DATA

SERVIZI TECNICI – SETTORE III


TAVOLA 2a - Inquadramento su base CTRN e Ortofoto

Estratto Carta Tecnica Regionale
Scala 1:2.000

Estratto ortofoto
Scala 1:2.000

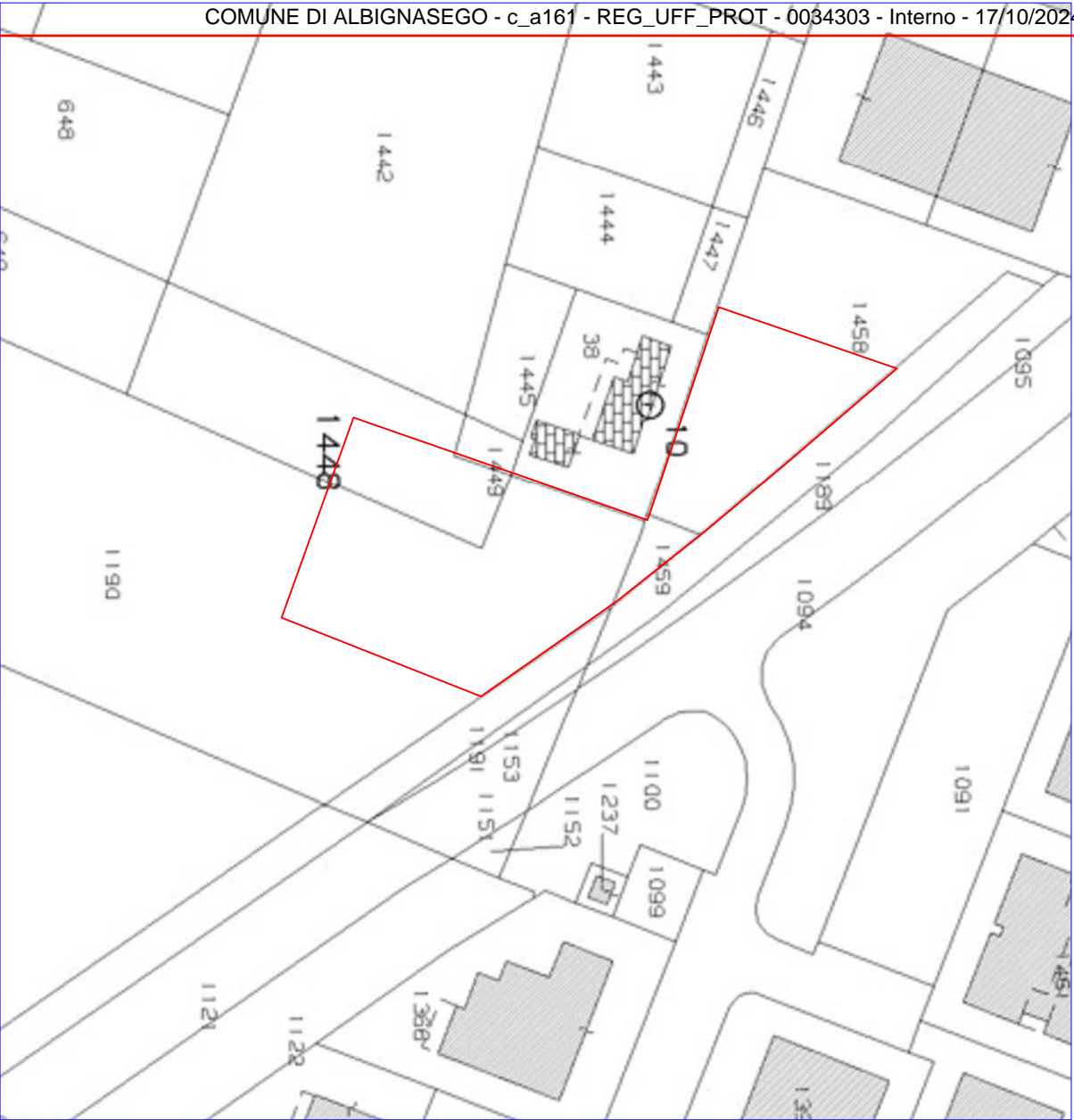


Ambito di intervento




Ambito di intervento

TAVOLA 2b - Estratto Catastale
Scala 1:1.000



LEGENDA



- Ambito di intervento
- Foglio 15 map. 1458 parte
- Foglio 15 map. 1459
- Foglio 15 map. 1190
- Foglio 15 map. 1448